

## Capitolo 1 – Struttura

<b>INTRODUZIONE.....</b>	<b>14</b>
<b>Grafico 1.1 – Distribuzione percentuale delle ambasciate per area geografica (1 gennaio 2000).....</b>	<b>14</b>
<b>Grafico 1.2– Ambasciate italiane nel mondo: indice di copertura per area geografica (1 gennaio 2000).....</b>	<b>15</b>
<b>Grafico 1.3 – Scuole italiane all'estero. Distribuzione del numero di sezioni per area geografica e grado (anno scolastico 1998/99).....</b>	<b>16</b>
<b>ORGANIZZAZIONE.....</b>	<b>17</b>
<b>Tavola 1.1 – Uffici dell'Amministrazione centrale, per Direzione Generale (1 gennaio 2000).....</b>	<b>17</b>
<b>Tavola 1.2 – Uffici all'estero per tipologia al 1 gennaio (Anni 1999 - 2000).....</b>	<b>18</b>
<b>Tavola 1.3 – Ambasciate per area geografica al 1 gennaio (Anni 1998-2000) .....</b>	<b>18</b>
<b>Tavola 1.4 – Uffici Consolari per area geografica al 1 gennaio (Anni 1998-2000) .</b>	<b>19</b>
<b>Tavola 1.5 – Uffici Consolari onorari per rango e area geografica (1 gennaio 2000) .....</b>	<b>19</b>
<b>Tavola 1.6 – Istituti di Cultura per area geografica (1 gennaio anni 1999-2000)....</b>	<b>20</b>
<b>Tavola 1.7 – Uffici commerciali all'estero e personale per area geografica (1 gennaio 2000).....</b>	<b>20</b>
<b>Tavola 1.8 – Scuole Italiane all'estero – numero di sezioni per grado della scuola e area geografica (anno scolastico 1998/99).....</b>	<b>21</b>
<b>Tavola 1.9 – Scuole Italiane all'estero – numero di alunni per nazionalità e area geografica (anno scolastico 1998/99) .....</b>	<b>21</b>

## Introduzione

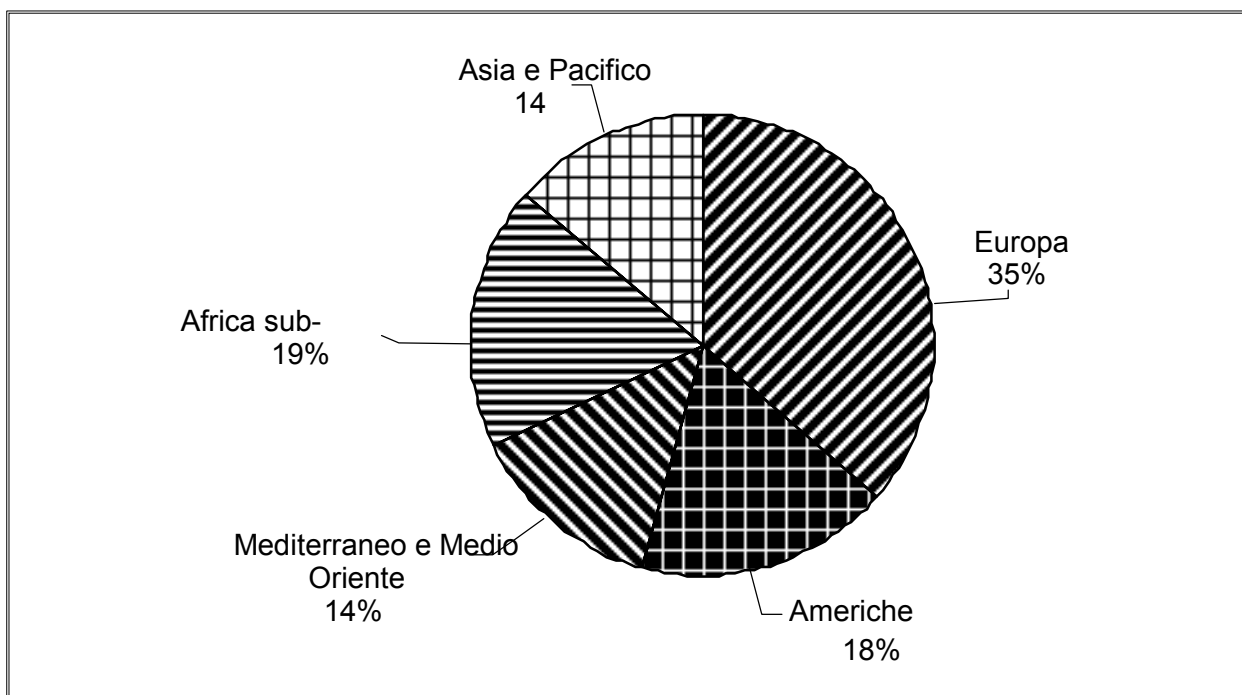
La struttura del Ministero degli Affari è piuttosto articolata e complessa. In questa sezione dell'annuario vengono forniti dati relativi all'organizzazione della Farnesina e alla distribuzione degli uffici all'estero.

In particolare va sottolineato come Il Ministero, a partire dal 1 gennaio 2000, ha subito una riforma che lo ha profondamente rinnovato, passando da una organizzazione basata sulle tematiche ad una sostanzialmente di carattere geografico. La nuova struttura prevede 13 direzioni generali, secondo lo schema già presentato nella fig.1 dell'introduzione.

I dati riguardano anche la rete all'estero che si articola in Ambasciate, Rappresentanze permanenti, Consolati e Istituti italiani di cultura, distribuiti in 118 Paesi.

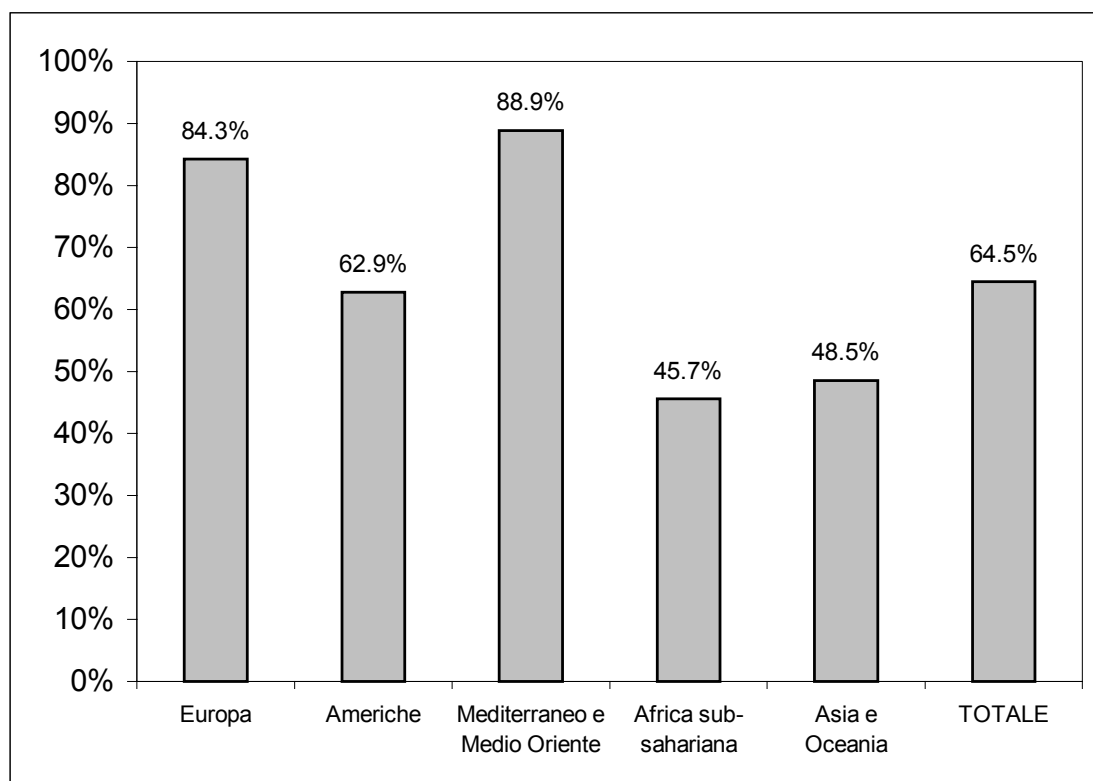
Poco più di un terzo (Grafico 1.1) delle Ambasciate è localizzato in paesi dell'Europa mentre il restante 65% si distribuisce in maniera quasi uniforme tra le altre quattro aree geografiche.

**Grafico 1.1 – Distribuzione percentuale delle ambasciate per area geografica (1 gennaio 2000)**



Non in tutti gli stati con i quali l'Italia allaccia rapporti diplomatici è presente una Ambasciata, in questo caso l'accreditamento è assegnato ad una sede limitrofa. Nel grafico 1.2 viene rappresentato un "indice di copertura" ossia il rapporto tra Ambasciate operanti e accreditamenti esistenti. Si può notare come la copertura sia più elevata nell'area del Mediterraneo e Medio Oriente (nell'88,9% dei paesi è operativa una ambasciata italiana) seguita dall'Europa (con l'84,3%). Le due aree geografiche con minore copertura sono l'Africa sub-sahariana (45,7%) e l'Asia e Oceania (48,5%). In tutto il mondo la copertura è del 64,5%.

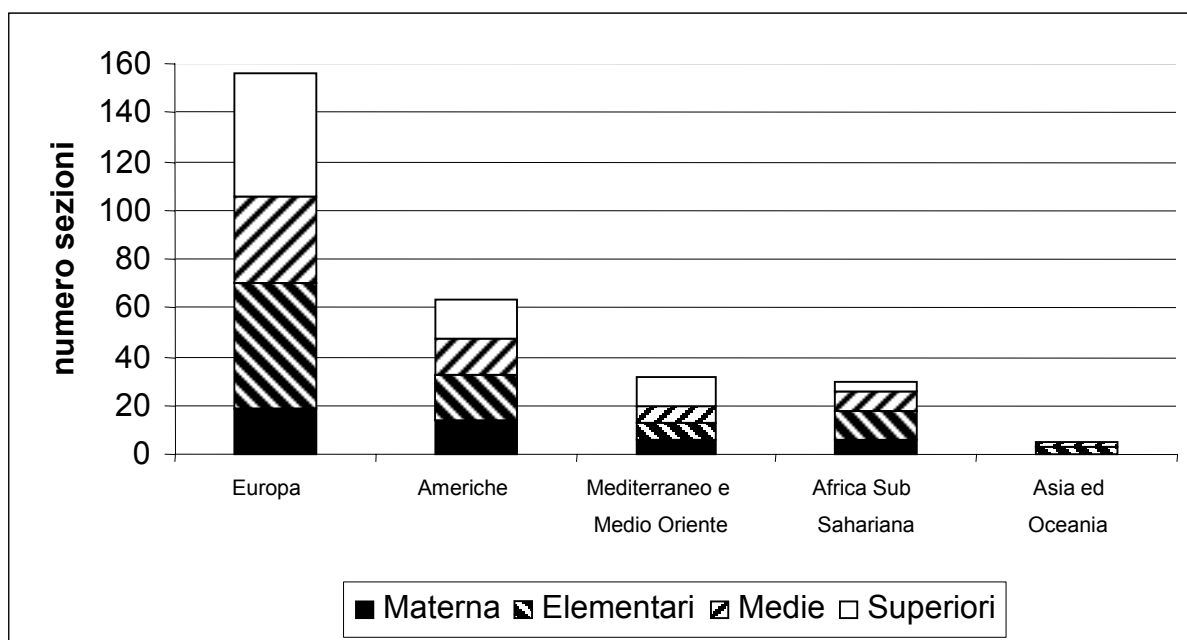
**Grafico 1.2– Ambasciate italiane nel mondo: indice di copertura per area geografica (1 gennaio 2000)**



In questo capitolo sono inoltre forniti dati relativi agli uffici commerciali all'estero che operano nell'ambito della rete diplomatico-consolare.

Infine il capitolo presenta i dati concernenti le scuole italiane all'estero. Come è possibile osservare nella Grafico 1.3 la maggior parte delle sezioni è localizzata in Europa ed in quasi tutte le aree geografiche (tranne che in Asia ed Oceania dove non sono istituite sezioni di scuola materna e di scuola superiore) sono presenti sezioni di ogni grado.

**Grafico 1.3 – Scuole italiane all'estero. Distribuzione del numero di sezioni per area geografica e grado (anno scolastico 1998/99)**



I dati contenuti in questo capitolo provengono, per la maggior parte, dalla Direzione Generale del Personale. Fanno eccezione i dati relativi agli istituti di cultura (della Direzione Generale per la Promozione e la Cooperazione Culturale) e gli uffici commerciali (della Direzione Generale per la Cooperazione Economica e Finanziaria Multilaterale).

## Organizzazione

**Tavola 1.1 – Uffici dell'Amministrazione centrale, per Direzione Generale  
(1 gennaio 2000)**

DIREZIONI / SERVIZI	UFFICI
Gabinetto On. Ministro	-
Segreteria Generale - Unità di Coordinamento	-
Segreteria Generale - Unità di Analisi e Programmazione	-
Segreteria Generale - Unità di Crisi	-
Direzione Generale Paesi dell'Europa	4
Direzione Generale Paesi delle Americhe	4
Direzione Generale Paesi del Mediterraneo e Medio Oriente	4
Direzione Generale Paesi dell'Africa sub-sahariana	4
Direzione Generale Paesi dell'Asia, Oceania, Pacifico e Antartide	4
Direzione Generale per l'Integrazione Europea	6
Direzione Generale per gli Affari Politici Multilaterali e Diritti Umani	6
Direzione Generale per la Cooperazione Economica e Finanziaria Multilaterale	6
Direzione Generale per la Promozione e la Cooperazione Culturale	6
Direzione Generale per gli Italiani all'Estero e Politiche Migratorie	6
Direzione Generale per la Cooperazione allo Sviluppo	12
Direzione Generale per il Personale	7
Direzione Generale per gli Affari Amministrativi, Bilancio e Patrimonio	7
Cerimoniale Diplomatico della Repubblica	3
Ispettorato Generale del Ministero e degli Uffici all'Estero	-
Servizio Stampa e Informazione	3
Servizio del Contenzioso Diplomatico e Trattati	3
Servizio Storico Archivi e Documentazione	3
Servizio per l'Informatica, Comunicazioni e Cifra	3
Istituto Diplomatico	2
Servizio Controllo Interno	-
<b>TOTALE</b>	<b>93</b>

*Fonte:* DGPE

*Nota:* Oltre agli uffici indicati in tabella va segnalato che all'interno del Gabinetto dell'On. Ministro operano 2 uffici: l'Ufficio Rapporti con il Parlamento e l'Ufficio legislativo. Nell'Unità di Analisi e Programmazione opera l'Ufficio di Statistica. Nella Direzione Generale per la cooperazione allo sviluppo operano 2 Unità: l'Unità tecnica centrale e l'Unità di valutazione.

**Tavola 1.2 – Uffici all'estero per tipologia al 1 gennaio (Anni 1999 - 2000)**

TIPOLOGIE	UFFICI	
	1999	2000
Ambasciate	122	124
Rappresentanze Permanenti presso Organismi Internazionali	12	12
Delegazioni Diplomatiche speciali e Uffici di Rappresentanza	4	3
Uffici Consolari	127	125
Cons. Generali I classe	10	9
Cons. Generali	65	65
Consolati I classe	10	9
Consolati	23	24
Vice Consolati	8	7
Agenzie Consolare	11	11
Istituti di Cultura	86	94
Unità Tecniche Locali della Cooperazione	19	20
<b>TOTALE</b>	<b>370</b>	<b>378</b>

Fonte: DGPE, DGPC, DGCS

Nota: Il rango degli uffici consolari è indicato nella tavola in ordine decrescente e dipende dalla consistenza della collettività italiana nel paese o da ragioni di opportunità politica. I dati comprendono anche alcuni uffici non ancora operativi specificati nelle note delle tabelle successive.

**Tavola 1.3 – Ambasciate per area geografica al 1 gennaio (Anni 1998-2000)**

AREE GEOGRAFICHE	AMBASCIAE		
	1998	1999	2000
Europa	43	43	45
Americhe	22	22	22
Mediterraneo e Medio Oriente	17	17	17
Africa sub-sahariana	24	23	23
Asia e Oceania	17	17	17
<b>TOTALE</b>	<b>123</b>	<b>122</b>	<b>124</b>

Fonte: DGPE

Nota: Nel valore indicato sono incluse 6 Ambasciate non operative: Kabul, Baghdad, Reykjavik, Nouakchott, Mogadiscio e Jerevan

**Tavola 1.4 – Uffici Consolari per area geografica al 1 gennaio (Anni 1998-2000)**

AREE GEOGRAFICHE	UFFICI CONSOLARI		
	1998	1999	2000
Europa	71	68	65
Americhe	33	33	33
Mediterraneo e Medio Oriente	11	11	12
Africa sub-sahariana	3	3	3
Asia e Oceania	12	12	12
<b>TOTALE</b>	<b>130</b>	<b>127</b>	<b>125</b>

Fonte: DGPE

Nota: Sono considerati esclusivamente gli uffici consolari diretti da personale di ruolo del Ministero degli Esteri;

Al 1 gennaio 2000 risultano non operativi 5 uffici consolari: Düsseldorf, Odessa, Aden, Orano e Annaba

**Tavola 1.5 – Uffici Consolari onorari per rango e area geografica (1 gennaio 2000)**

RANGO	AREE GEOGRAFICHE					Totale Uffici
	Europa	Americhe	Mediterraneo e Medio Oriente	Africa sub-sahariana	Asia e Oceania	
Consolato Generale	1	-	1	3	1	6
Consolato	36	30	5	16	12	99
Vice Consolato	62	128	8	16	9	223
Agenzia Consolare	39	110	3	8	10	170
<b>TOTALE</b>	<b>138</b>	<b>268</b>	<b>17</b>	<b>43</b>	<b>32</b>	<b>498</b>

Fonte: DGPE

Nota: Il consolato onorario è un ufficio consolare il cui titolare non è un funzionario dipendente del Ministero degli Affari Esteri. I consoli onorari possono avere poteri limitati

**Tavola 1.6 – Istituti di Cultura per area geografica (1 gennaio anni 1999-2000)**

AREE GEOGRAFICHE	ISTITUTI DI CULTURA	
	1999	2000
Europa	46	50
Americhe	16	19
Mediterraneo e Medio Oriente	9	10
Africa sub-sahariana	5	3
Asia e Oceania	10	12
<b>TOTALE</b>	<b>86</b>	<b>94</b>

Fonte: DGPC

Nota: Sono inclusi anche 5 Istituti di cultura non ancora operativi: Baghdad, Hong Kong, Mumbai, Shanghai e San Pietroburgo. I dati considerano inoltre anche 17 sezioni che dipendono dalle sedi principali.

**Tavola 1.7 – Uffici commerciali all'estero e personale per area geografica (1 gennaio 2000)**

AREE GEOGRAFICHE	Uffici Commerciali	Diplomatici	Area funzionale economico commerciale
Europa	51	43	59
Americhe	30	17	32
Mediterraneo e Medio Oriente	17	19	18
Africa sub-sahariana	19	15	16
Asia e Oceania	20	15	21
<b>TOTALE</b>	<b>137</b>	<b>109</b>	<b>146</b>

Fonte: DGCE



**Tavola 1.8 – Scuole Italiane all'estero – numero di sezioni per grado della scuola e area geografica (anno scolastico 1998/99)**

AREE GEOGRAFICHE	GRADO				Totale
	Materna	Elementari	Medie	Superiori	
Europa	19	51	36	50	156
Americhe	14	19	14	16	63
Mediterraneo e Medio Oriente	6	7	7	12	32
Africa sub-sahariana	6	12	8	4	30
Asia ed Oceania	-	3	2	-	5
<b>TOTALE</b>	<b>45</b>	<b>92</b>	<b>67</b>	<b>82</b>	<b>286</b>

Fonte: DGPC

Nota: I dati si riferiscono alle scuole statali all'estero, alle scuole private senza fini di lucro legalmente riconosciute, e alle sezioni di italiano presso scuole straniere. I dati riguardano il numero di sezioni (Materna, Elementari, Medie, Superiori) che possono anche fare parte di uno stesso istituto scolastico

**Tavola 1.9 – Scuole Italiane all'estero – numero di alunni per nazionalità e area geografica (anno scolastico 1998/99)**

AREE GEOGRAFICHE	ALUNNI		
	Italiani	Stranieri	Totale
Europa	4.855	12.606	17.461
Americhe	1.959	5.751	7.710
Mediterraneo e Medio Oriente	354	2.130	2.484
Africa sub-sahariana	625	1.678	2.303
Asia ed Oceania	23	13	36
<b>TOTALE</b>	<b>7.816</b>	<b>22.178</b>	<b>29.994</b>

Fonte: DGPC

